

DQSY-03-02-18  
DQSY-03-02-19

DQSY-03-02-20

DQSY-03-02-21

DQSY-03-02-16

DQSY-03-02-17

DQSY-03-02-15

DQSY-03-02-14

DQSY-03-02-13

DQSY-03-02-12

DQSY-03-02-11

DQSY-03-02-01

DQSY-03-02-02

DQSY-03-02-03

DQSY-03-02-04

DQSY-03-02-05

DQSY-03-02-22

DQSY-03-02-23

DQSY-03-02-24

DQSY-03-02-25

DQSY-03-02-26

DQSY-03-02-27

DQSY-03-02-28

DQSY-03-02-06

DQSY-03-02-07

DQSY-03-02-08

DQSY-03-02-09

DQSY-03-02-10

DQSY-03-02-29

DQSY-03-02-30

DQSY-03-02-31

DQSY-03-02-32

DQSY-03-02-36

DQSY-03-02-37

DQSY-03-02-38

DQSY-03-02-33

DQSY-03-02-34

DQSY-03-02-35

DQSY-03-02-39

DQSY-03-02-40



## 主要节点:

MAIN NODES

- ① 东入口 (东庄)
- ② 罗大山观景台
- ③ 北入口 (罗大山)
- ④ 二湖山观景台
- ⑤ 刘铭传墓园
- ⑥ 大湖山观景台
- ⑦ 刘铭传纪念馆
- ⑧ 老虎崖观景台
- ⑨ 黄泥山观景台
- ⑩ 老牛坡
- ⑪ 中共皖西北特委旧址
- ⑫ 麒麟山
- ⑬ 莲花石鼓
- ⑭ 莲花山森林公园
- ⑮ 南入口 (上圩村)

出入口  
ENTRANCE AND EXIT

山脉  
MOUNTAINS

水库  
RESERVOIR

越野主线(29.7KM)  
OFF ROAD MAIN LINE

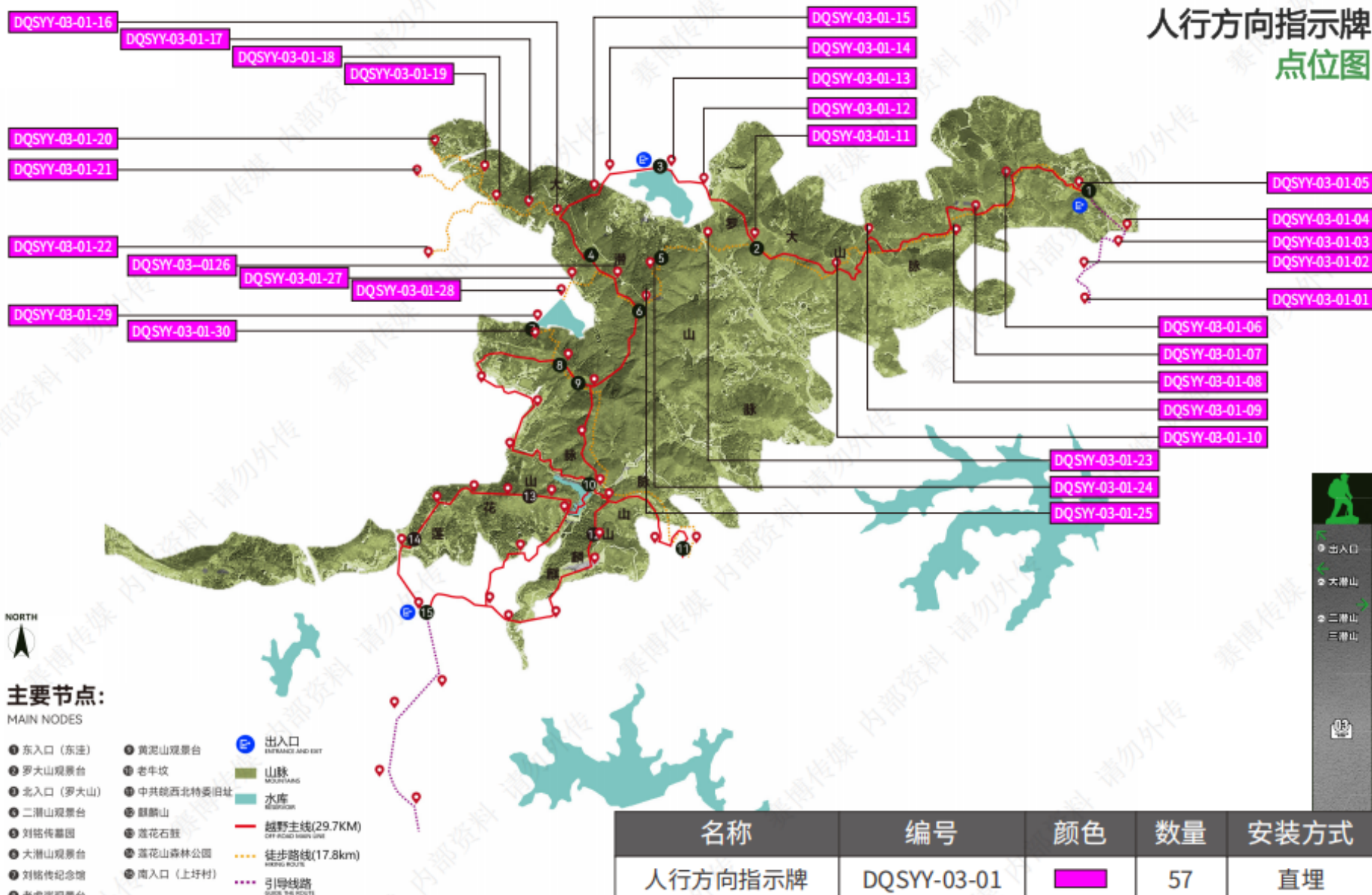
徒步路线(17.8km)  
HIKING ROUTE

引导线路  
GUIDE THE ROUTE

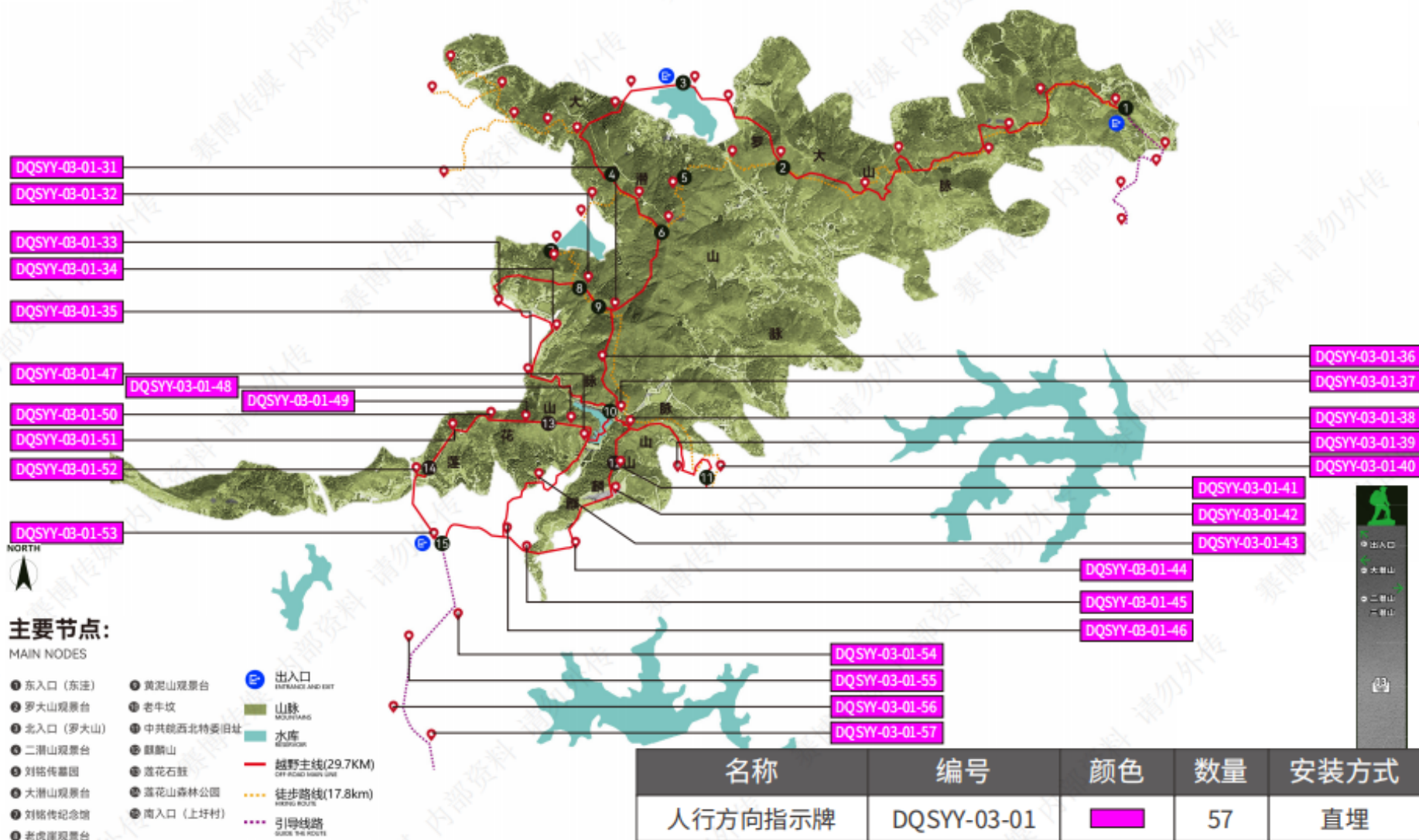
名称	编号	颜色	数量	安装方式
方向指示牌(直线)	DQSY-03-02		40	直埋



# 人行方向指示牌 点位图

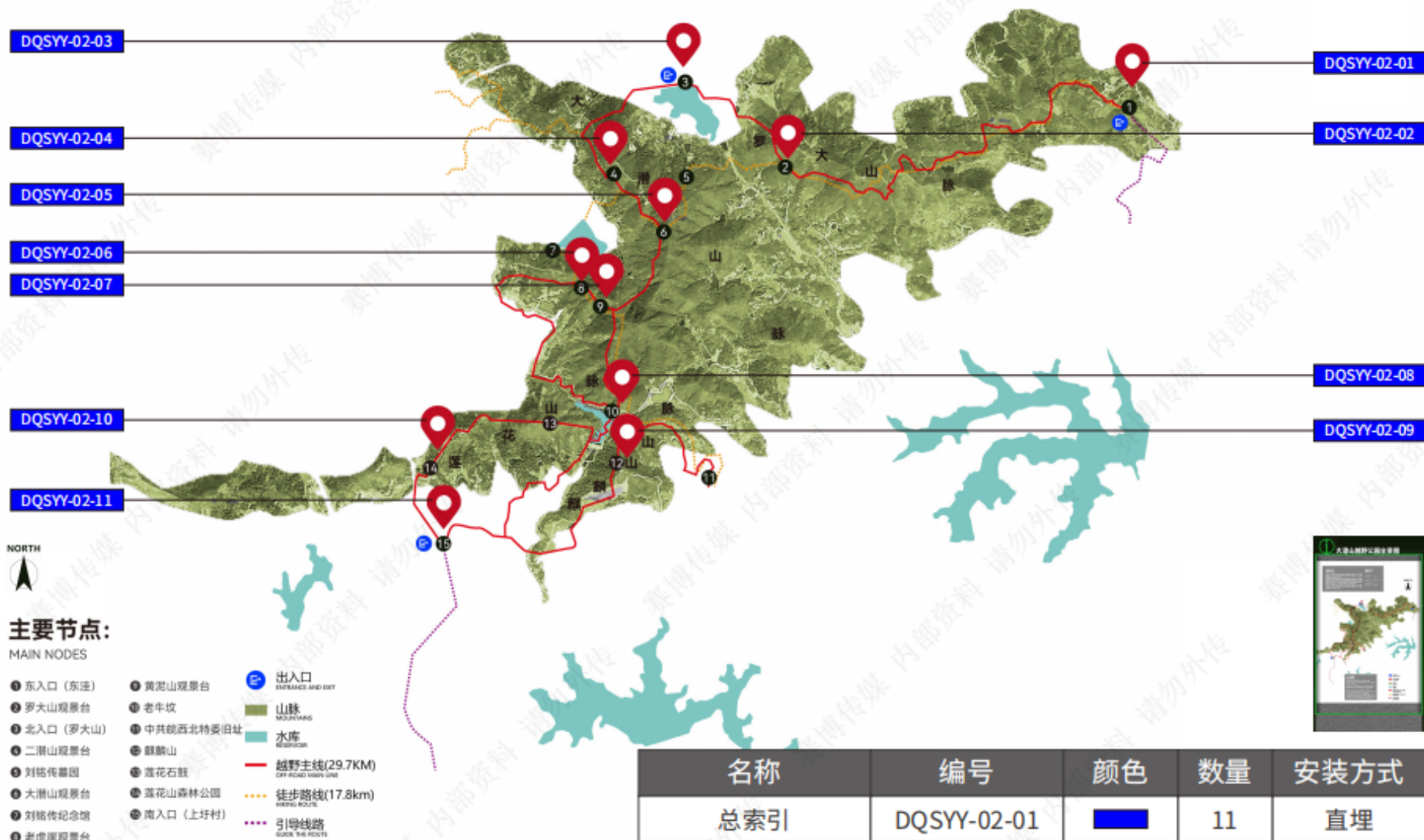


# 人行方向指示牌 点位图





# 总索引 点位图



# 精神堡垒/景墙 点位图

DQSY-01-02-02

DQSY-01-02-01

DQSY-01-02-03



## 主要节点:

MAIN NODES

- ① 东入口 (东洼)
- ② 罗大山观景台
- ③ 北入口 (罗大山)
- ④ 二潜山观景台
- ⑤ 刘铭传墓园
- ⑥ 大潜山观景台
- ⑦ 刘铭传纪念馆
- ⑧ 老虎崖观景台
- ⑨ 黄泥山观景台
- ⑩ 老牛坡
- ⑪ 中共皖西北特委旧址
- ⑫ 麒麟山
- ⑬ 莲花石鼓
- ⑭ 莲花山森林公园
- ⑮ 南入口 (上圩村)
- 出入口 ENTRANCE AND EXIT
- 山脉 MOUNTAIN
- 水库 RESERVOIR
- 越野主线(29.7KM)  
OFF-ROAD MAIN LINE
- 徒步路线(17.8km)  
HIKING ROUTE
- 引导线路  
GUIDE THE ROUTE



名称	编号	颜色	数量	安装方式
精神堡垒/景墙	DQSY-01-02		3	直埋



## 主要节点:

### MAIN NODES

- ① 东入口 (东汪)
- ② 罗大山观景台
- ③ 北入口 (罗大山)
- ④ 二潜山观景台
- ⑤ 刘铭传墓园
- ⑥ 大潜山观景台
- ⑦ 刘铭传纪念馆
- ⑧ 老虎崖观景台
- ⑨ 黄泥山观景台
- ⑩ 老牛坟
- ⑪ 中共皖西北特委旧址
- ⑫ 麒麟山
- ⑬ 莲花石鼓
- ⑭ 莲花山森林公园
- ⑮ 南入口 (上圩村)

出入口  
ENTRANCE AND EXIT

山脉  
MOUNTAIN

水库  
RESERVOIR

越野主线(29.7KM)  
OFF-ROAD MAIN LINE

徒步路线(17.8km)  
HIKING ROUTE

引导线路  
GUIDE THE ROUTE



大潜山越野公园  
2.5km

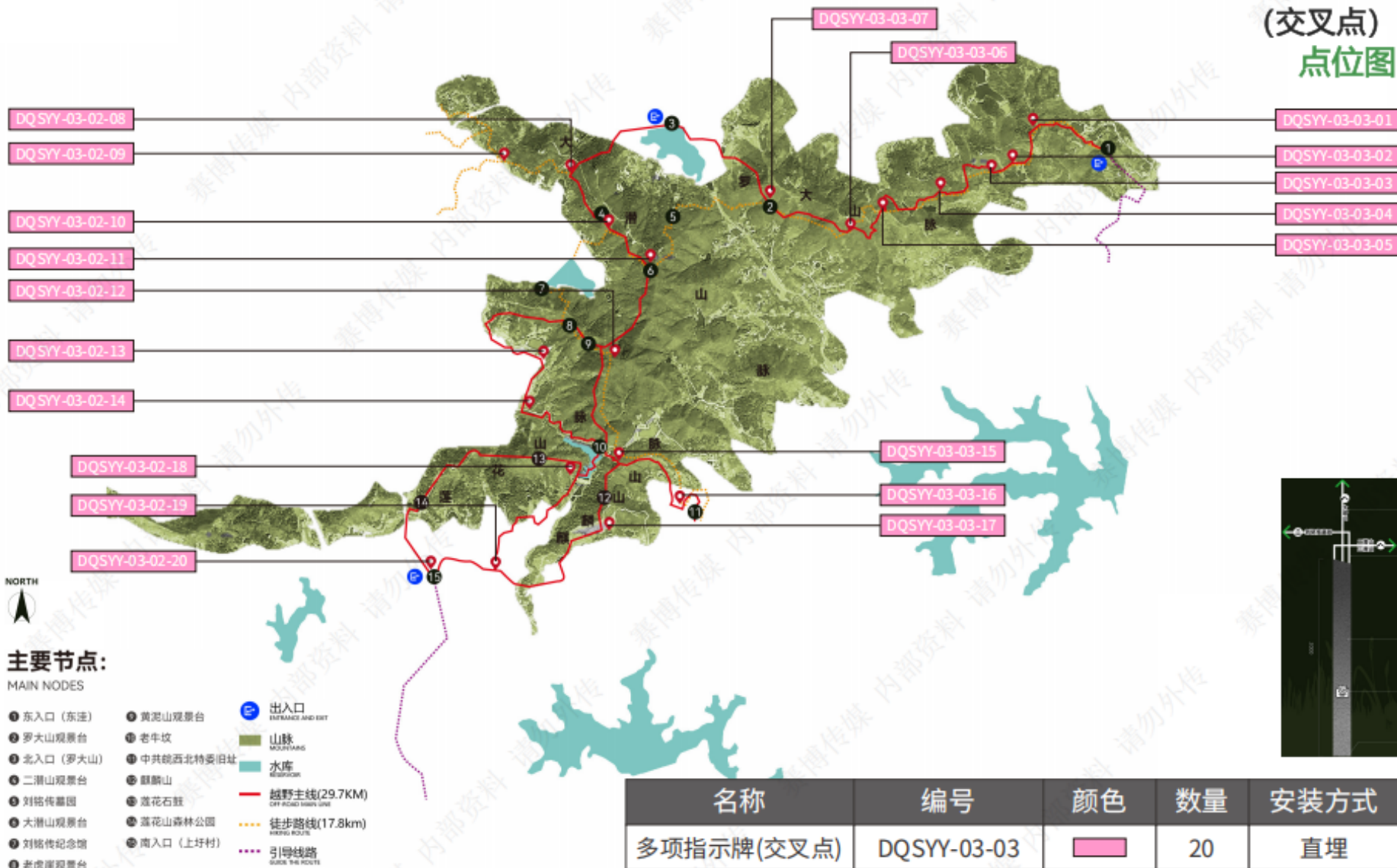
DQSY-01-01-01

DQSY-01-01-02

名称	编号	颜色	数量	安装方式
车型指引标牌	DQSY-01-01	<span style="display: inline-block; width: 20px; height: 10px; background-color: red; border: 1px solid black;"></span>	2	预埋



# 多项指示牌 (交叉点) 点位图



# 景点介绍牌 点位图

